

## PERUBAHAN GARIS PANTAI DI PERAIRAN MUARA BANYUASIN KAITANNYA DENGAN SEDIMENTASI

### COASTLINE CHANGES IN BANYUASIN ESTUARY WATERS IN RELATION TO SEDIMENTATION

**M. Andrian Putra Pratama, Beta Susanto Barus\* dan Wike Ayu Eka Putri**

Jurusan Ilmu Kelautan, FMIPA-UNSRI, Palembang, 30662, Indonesia

\*E-mail: [betasusanto@unsri.ac.id](mailto:betasusanto@unsri.ac.id)

#### ABSTRACT

*The estuary waters of the Banyuasin River are one of the river estuary waters that is affected by the sedimentation process. This area gets a big influence from land input. This study aims to analyze the changes in the coastline in Muara Banyuasin Waters, South Sumatra associated with sediment characteristics and sedimentation rates. This research was conducted in October 2018 and sampling was carried out by installing sediment traps for 14 days. Samples were taken once a week and then the rate of sediment accumulation were calculated. Analysis of coastline changes is done using image data processing with a span of 5 years using ErMapper 7.0 software. The results of image data processing are discussed descriptively with sedimentation rates and sediment characteristics. The results showed that the predominant characteristics of sediments were clay and silt with sediment accumulation rates ranging from 2.06 kg/m<sup>2</sup>/day-6.55 kg/m<sup>2</sup>/day. The estuary waters of the Banyuasin River undergo a change in coastline in the form of sedimentation and abrasion. Sedimentation occurred at 6 stations while abrasion occurred at 2 stations. Coastline changes are ranged  $\pm 33$  m- $\pm 322$  m. Stations that experience high coastline changes are characterized by high sedimentation rates and subtle dominant substrate types (silty clay). Whereas areas that experience low coastline changes have low sedimentation rates with coarser substrate types (sandy silt).*

**Keywords:** Banyuasin estuary waters, coastline change, sedimentation

#### ABSTRAK

Perairan muara Sungai Banyuasin merupakan salah satu perairan muara sungai yang dipengaruhi oleh proses sedimentasi. Perairan ini mendapatkan pengaruh besar dari masukan daratan. Penelitian ini bertujuan untuk menganalisis perubahan garis pantai di Perairan Muara Banyuasin, Sumatera Selatan yang dikaitkan dengan karakteristik sedimen dan laju sedimentasi. Penelitian ini dilaksanakan pada bulan Oktober 2018 dan pengambilan sampel dilakukan dengan memasang sedimen trap selama 14 hari. Sampel diambil 1 kali dalam 1 minggu kemudian dihitung laju akumulasi sedimen. Analisis perubahan garis pantai dilakukan menggunakan pengolahan data citra dengan rentang waktu 5 tahun menggunakan *software* ErMapper 7.0. Hasil pengolahan data citra dibahas secara deskriptif dengan laju sedimentasi dan karakteristik sedimen pada daerah penelitian. Hasil penelitian menunjukkan bahwa karakteristik sedimen yang mendominasi adalah dominan lempung dan lumpur dengan laju akumulasi sedimen berkisar antara 2,06 kg/m<sup>2</sup>/hari-6,55 kg/m<sup>2</sup>/hari. Perairan muara Sungai Banyuasin mengalami perubahan garis pantai berupa sedimentasi dan abrasi. Sedimentasi terjadi pada 6 stasiun sedangkan abrasi terjadi pada 2 stasiun. Perubahan garis pantai berkisar  $\pm 33$  m- $\pm 322$  m. Stasiun yang mengalami perubahan garis pantai tinggi dicirikan oleh laju sedimentasi yang tinggi dan berjenis substrat dominan lebih halus (lempung berlanau). Sedangkan daerah yang mengalami perubahan garis pantai rendah memiliki laju sedimentasi rendah dengan tipe substrat yang lebih kasar (lempung berpasir).

**Kata kunci:** muara Sungai Banyuasin, perubahan garis pantai, sedimentasi

## I. PENDAHULUAN

Pemerintah provinsi Sumatera Selatan sedang melakukan pembangunan di berbagai bidang demi berkembangnya provinsi Sumatera Selatan. Salah satunya adalah rencana reklamasi dan pembangunan pelabuhan internasional di daerah muara Sungai Banyuasin. Kawasan pelabuhan ini diharapkan menjadi alur transportasi dan aktivitas pelayaran berskala besar.

Salah satu faktor lingkungan perairan yang perlu diperhatikan adalah proses sedimentasi. Sedimentasi ini akan mengakibatkan pendangkalan yang dapat mengganggu alur transportasi dan menyebabkan perairan menjadi sulit untuk dilalui karena perubahan kedalaman perairan dan perubahan konfigurasi garis pantai baik secara vertikal maupun horizontal (Munandar dan Baeda, 2014). Sedimentasi di perairan muara Sungai Banyuasin disebabkan oleh banyak daerah sekitar daerah aliran sungai (DAS) yang dikonversi menjadi lahan pertanian. Lark *et al.* (2015) mengatakan bahwa lahan pertanian memiliki tingkat kerentanan yang lebih tinggi terhadap erosi. Sedimen dihasilkan oleh limpasan permukaan, dan konversi historis DAS menjadi lahan pertanian dan telah mempercepat pengiriman sedimen di luar norma geologi (Fagherazzi, 2014; Gedan *et al.*, 2011; McKee dan Cherry, 2009; Möller *et al.*, 2014).

Muara Banyuasin telah dilaporkan mengalami sedimentasi dari tahun ke tahun. Hartoni dan Agussalim (2007) mengatakan muara Sungai Banyuasin mengalami sedimentasi dengan laju 0,1968-3,1872 kg/m<sup>2</sup>/hari. Aritonang *et al.* (2016) mengatakan laju pengendapan sedimen di Pulau Anakan muara Sungai Banyuasin yaitu berkisar  $2,645 \times 10^{-11}$  m<sup>3</sup>/s- $1,625 \times 10^{-9}$  m<sup>3</sup>/s. Dari hasil permodelan, Pelabuhan Tanjung Api-Api perairan Muara Banyuasin mengalami penumpukan sedimentasi sebesar 0,24 m dalam 3 bulan (Teredja dan Nugroho,

2018). Pada tahun 2000-2012, Pulau Anakan muara Sungai Banyuasin mengalami penambahan garis pantai sebesar 63,80-550 m (Aritonang *et al.*, 2016). Tujuan penelitian ini yaitu menganalisis perubahan garis pantai di Perairan Muara Banyuasin, Sumatera Selatan dikaitkan dengan karakteristik sedimen dan laju sedimentasi di daerah tersebut. Manfaat dari penelitian ini yaitu diharapkan dapat memberikan informasi mengenai perubahan garis pantai, karakteristik sedimen serta laju sedimentasi di daerah kajian sehingga bisa dimanfaatkan untuk bidang ilmu pengetahuan maupun dalam bidang-bidang lain seperti bidang konservasi laut, industri perikanan, perhubungan laut dan lain-lain.

## II. METODE PENELITIAN

Penelitian ini dilaksanakan pada bulan Oktober 2018 di Perairan Muara Banyuasin Kabupaten Banyuasin, Provinsi Sumatera Selatan (*Figure 1*). Penelitian dilakukan pada 11 stasiun. Lokasi penelitian di Muara Sungai Banyuasin, secara geografis disajikan dalam *Table 1*.

Pengukuran arus dan pasang surut dilakukan pada 1 titik lokasi yaitu pada titik koordinat 02°12'34.3" LS dan 104°59'07,2" BT Muara Sungai Banyuasin Provinsi Sumatera Selatan. Pengolahan data arus menggunakan *Surfer 9*. Penentuan titik *sampling* dengan metode *purposive sampling*, sampel di stasiun 1 diambil untuk mengetahui bagaimana pergerakan transpor sedimen yang berasal dari Sungai Banyuasin. Pada stasiun 2, 3 dan 11 diambil dengan mempertimbangkan transpor sedimen yang berasal dari Sungai Lalan dan Sungai Banyuasin. Stasiun 4, 5 dan 6 diambil untuk mengetahui pengaruh transpor sedimen yang berasal dari masukan Sungai Lalan, sedangkan pada stasiun 7,8,9 dan 10 diambil untuk mengetahui bagaimana transpor sedimen yang berada di Pulau Anakan.

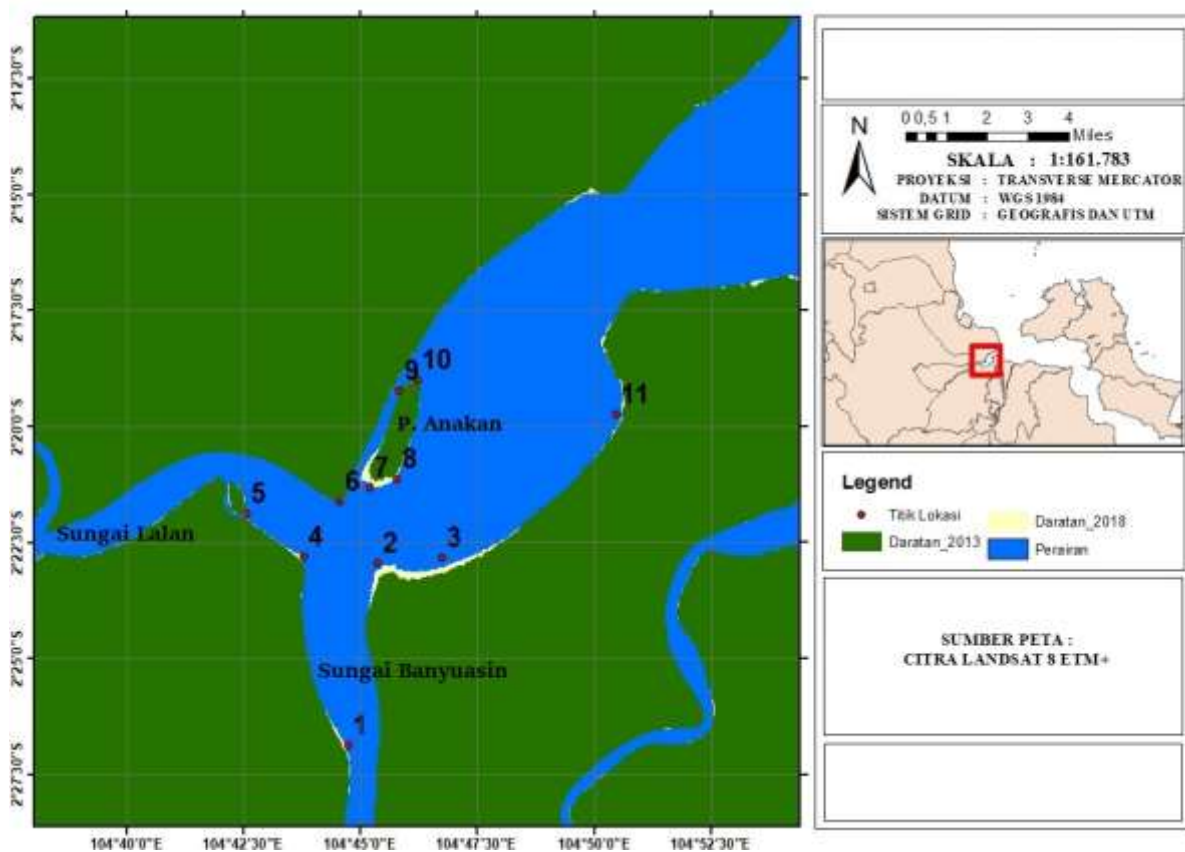


Figure 1. Research location.

Table 1. Location of station point coordinates.

Study site	East Longitude	South Latitude
1	104°44'44,25"	2°26'53,25"
2	104°45'22,07"	2°22'57,99"
3	104°46'45,72"	2°22'50,16"
4	104°43'47,62"	2°22'49,30"
5	104°42'34,01"	2°21'52,69"
6	104°44'34,42"	2°21'37,57"
7	104°45'12,59"	2°21'19,48"
8	104°45'47,68"	2°21'09,02"
9	104°45'50,78"	2°19'13,63"
10	104°46'13,91"	2°19'0,74"
11	104°50'28,79"	2°19'45,47"

Pengukuran laju sedimentasi dilakukan selama 14 hari menggunakan *sediment trap*. Selanjutnya contoh material sedimen dihitung berat kering sedimen dengan timbangan analitik. Penentuan tekstur sedimen dilakukan menggunakan saringan bertingkat (*sieving*) untuk fraksi pasir,

kemudian ditimbang berdasarkan ukuran diameter butiran sedimen. Fraksi lumpur dianalisis menggunakan metode pipet. Data komposisi sedimen berdasarkan ukuran butir diolah menggunakan segitiga *shepard* untuk menentukan jenis sedimen (Rifardi, 2008).

Perhitungan laju sedimentasi dilakukan dengan persamaan berikut:

$$LS = \frac{BS}{n \cdot \pi \cdot r^2} \dots\dots\dots (1)$$

Keterangan: LS = laju sedimentasi (g/cm<sup>2</sup>/hari), BS = berat kering sedimen (g), π = konstanta (3,14), r = jari jari lingkaran sedimen trap (cm), n = jumlah hari pemasangan trap.

Nilai densitas didapat dengan persamaan berikut:

$$\rho_{sedimen} = \frac{m}{v} \dots\dots\dots (2)$$

Keterangan: ρ sedimen = densitas sedimen (g/cm<sup>3</sup>), m = massa jenis sedimen (g), v = volume penambahan sedimen (cm<sup>3</sup>).

Analisis perubahan daratan dilakukan menggunakan pengolahan data citra pada rentang waktu 5 tahun yaitu tahun 2013 dan 2018. Pengolahan data citra dilakukan dengan software ErMapper 7.0. Hasil pengolahan data citra akan dikaitkan dengan laju sedimentasi dan karakteristik sedimen pada daerah penelitian.

### III. HASIL DAN PEMBAHASAN

#### 3.1. Arus dan Pasang Surut

Hasil pengukuran menunjukkan kecepatan arus minimum sebesar 0,03 m/detik pada saat kondisi menuju surut terendah dan kecepatan arus maksimum adalah 0,14 m/detik pada saat kondisi menuju pasang tertinggi sehingga arus di Perairan Banyuasin lebih dominan arus pasang surut, yang mana kecepatan arus dan arah arus di Perairan Banyuasin bergantung pada pola pasang surut di perairan tersebut (*Figure 2*).

Pola pergerakan pasang surut sangat memengaruhi pergerakan arus dan pergerakan sedimen di perairan. Pada saat kondisi surut pergerakan arus cenderung mengarah ke laut sedangkan pada saat

pasang pergerakan arus cenderung mengarah masuk ke dalam sungai. Hal ini menunjukkan kondisi kecepatan arus maksimum yaitu terjadi antara jam 08:00 WIB sampai dengan 09:00 wib (pagi hari), dengan kondisi yaitu pada saat surut terendah. Hasil pengukuran pasang surut di Muara Sungai Banyuasin selama 24 jam menunjukkan bahwa tipe pasang surut di daerah tersebut adalah tipe diurnal (tunggal). Pola pasang surut yang terjadi pada daerah tersebut sangat dipengaruhi oleh masukan air laut dan pergerakan air ketika menuju pasang dan ketika menuju surut, dibutuhkan waktu 4-5 jam.

#### 3.2. Laju Pengendapan Sedimen

Sedimen trap dipasang selama 14 hari pada 11 stasiun penelitian. Namun pengambilan sedimen trap dilakukan setelah 14 hari. Trap pada stasiun 1, 6 dan 9 tidak ditemukan sehingga data pada stasiun tersebut tidak didapatkan. Hasil pengukuran laju sedimentasi disajikan pada *Table 2*.

*Table 2. Density of sediment material and sedimentation rate.*

<i>Study site</i>	<i>Density (ρ) g/cm<sup>3</sup></i>	<i>Sedimentation rate kg/m<sup>2</sup>/day</i>
2	2.28	6.55
3	2.01	5.36
4	1.52	2.56
5	1.35	2.07
7	2.04	5.31
8	1.72	4.90
10	1.66	2.96
11	1.74	5.04

Proses pengendapan sedimen disebabkan oleh sifat mekanis materi tersuspensi di air atau proses pembentukan dan akumulasi sedimen pada lapisan permukaan dasar perairan (Barus *et al.*, 2018). Laju sedimentasi di lokasi penelitian berkisar antara 2,07-6,55 kg/m<sup>2</sup>/hari dengan densitas berkisar 1,35-2,28 g/cm<sup>3</sup>. Laju sedimentasi tertinggi terdapat pada stasiun 2

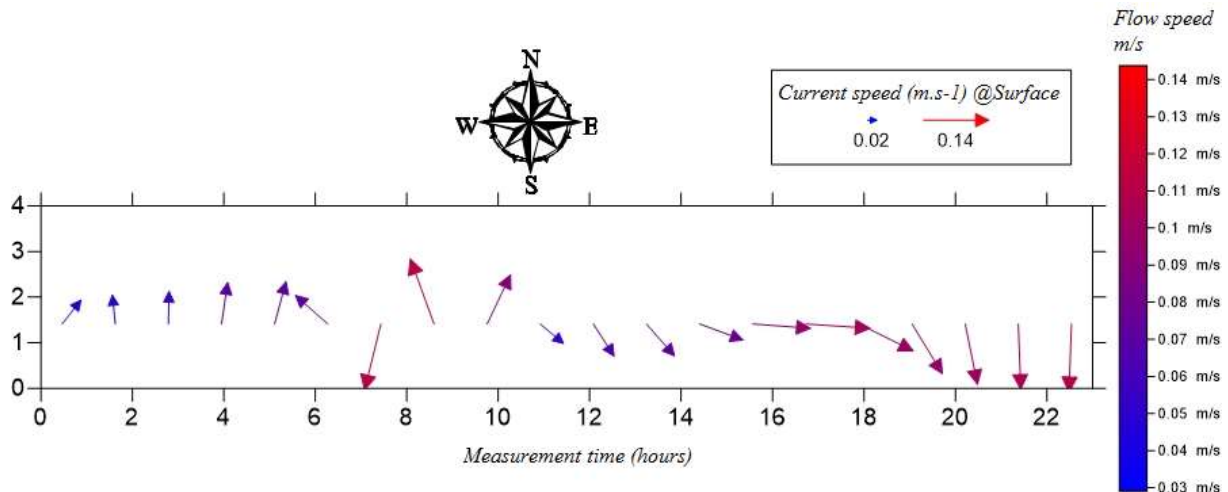


Figure 2. Stick plot current speed.

yaitu 6,55 kg/m<sup>2</sup>/hari dengan nilai densitas 2,28 g/cm<sup>3</sup>. Stasiun 2 terletak berhadapan langsung dengan beberapa muara sungai, diantaranya Sungai Lalan dan Sungai Banyuasin. Laju sedimentasi terendah terdapat di stasiun 5 yang terletak di Sungai Lalan dan posisinya terlindung dari aliran arus. Nilai densitas pada suatu stasiun sejalan dengan laju sedimentasinya. Semakin tinggi densitas sedimen, maka semakin tinggi laju sedimentasinya. Perairan muara Sungai Banyuasin merupakan daerah yang mengalami proses sedimentasi yang tinggi akibat dari bermuaranya beberapa sungai yang membawa partikel sedimen ke muara Sungai Banyuasin. Hal ini didukung dengan pernyataan Hartoni dan Agussalim (2007) bahwa muara Sungai Banyuasin mengalami sedimentasi dengan laju 0,1968-3,1872 kg/m<sup>2</sup>/hari. Pergerakan sedimen di muara Sungai Banyuasin cenderung berjalan sesuai dengan pola arus yang ada di wilayah Perairan Banyuasin (Simbolon *et al.*, 2015). Pola arus di muara Sungai Banyuasin dipengaruhi oleh pola pasang surut. Pada saat kondisi surut pergerakan arus cenderung mengarah ke laut sedangkan pada saat pasang pergerakan arus cenderung masuk ke dalam sungai. Hasil pengukuran menunjukkan kecepatan arus minimum sebesar 0,03 m/s pada saat kondisi menuju surut terendah dan kecepatan arus maksimum adalah 0,14

m/s pada saat kondisi menuju pasang tertinggi.

### 3.3. Karakteristik Sedimen

Jenis tekstur sedimen di daerah penelitian dapat dibagi menjadi 2 kelompok yaitu lempung berpasir dan lempung berlanau. Muara sungai pada umumnya memiliki jenis substrat lumpur/lempung karena adanya aliran sungai sebagai pemasok partikel-partikel kecil dari daratan (Barus *et al.*, 2018). Stasiun 3, 5, 7, 8 dan 11 memiliki jenis tekstur sedimen lempung berpasir, sedangkan stasiun 2, 4, dan 10 memiliki jenis tekstur sedimen lempung berlanau. Data menunjukkan bahwa stasiun yang memiliki laju sedimentasi yang lebih tinggi, memiliki persentase jenis partikel halus (lempung) yang lebih tinggi juga. Selain itu, secara umum stasiun yang memiliki persentase partikel halus yang lebih tinggi memiliki nilai densitas yang juga lebih tinggi. Hal ini menandakan partikel yang lebih halus (lempung) memiliki densitas yang lebih tinggi dibandingkan partikel yang lebih kasar (pasir dan lanau). Sebaran persentase fraksi sedimen serta jenis sedimen pada masing-masing stasiun dapat dilihat pada *Table 3*.

Komposisi partikel tersuspensi yang didominasi lanau dan lempung cenderung menunjukkan bahwa area tersebut dipengaruhi pergerakan arus yang lemah.

Table 3. Distribution of percentage of sediment fraction and type of sediment at each station.

Study site	Fraction (%)			Substrate types
	Sand	Silt	Clay	
2	18.13	22.925	58.945	Silty clay
3	20.76	19.15	60.09	Sandy silt
4	27.09	28.28	44.63	Silty clay
5	36.71	13.96	49.33	Sandy silt
7	21.86	18.3	59.84	Sandy silt
8	29.12	25.65	45.23	Sandy silt
10	21.47	24.65	53.88	Silty clay
11	25.58	10.89	63.53	Sandy silt

Muara Sungai Banyuasin merupakan daerah yang relatif terlindung sehingga energi gerak air di lokasi ini jauh lebih rendah, sehingga sedimen (terutama) dengan ukuran yang lebih kecil/halus akan semakin mudah terendapkan (Simbolon *et al.*, 2015). Karakteristik sedimen sangat bergantung pada jenis dan lokasi asal sumber batuan dan karakteristik proses sedimentasinya (Dewi dan Yudi, 2008).

### 3.4. Perubahan Garis Pantai

Hasil pengolahan data sedimen yang diperoleh dari alat sedimen trap dibandingkan dengan hasil dari digitasi data citra selama rentang 5 tahun untuk melihat penambahan ataupun pengurangan daratan setiap tahunnya dan dihitung penambahan daratan setiap satu minggu. Erosi dan akresi berpengaruh terhadap luasan wilayah dan lahan di kawasan pantai (Rais *et al.*, 2004). Data citra tahun 2013 dan tahun 2018 digunakan sebagai data pendukung untuk memperkuat data hasil pengolahan laju akumulasi sedimen di perairan tersebut sebagai justifikasi keberadaan proses sedimentasi ataupun erosi. Sedimentasi dan erosi dapat menyebabkan perubahan topografi suatu wilayah estuari (Lastras *et al.*, 2011). *Down column transport* material merupakan peristiwa pengendapan yang kecepatannya ditentukan dari besar kecilnya ukuran butir partikel sedimen yang di-

endapkan (Wibisono, 2010). Perubahan garis pantai disajikan pada *Figure 3* dan *Figure 4*.

Berdasarkan data citra menunjukkan beberapa daerah terjadi sedimentasi dan erosi daratan. Stasiun 2 terdapat penambahan daratan melalui perubahan garis pantai  $\pm 322$  m per 5 tahun atau diketahui adanya penambahan daratan  $\pm 64,4$  m per tahunnya dengan laju sedimentasi  $6,55 \text{ kg/m}^2/\text{hari}$  kemudian densitas sedimen sebesar  $2,28 \text{ g/cm}^3$  dengan karakteristik dominan lempung berlumpur. Pada Stasiun 2 memiliki sedimentasi paling tinggi dikarenakan banyak masukan dari beberapa mulut sungai yang diasumsikan banyak mentranspor sedimen ke lokasi tersebut. Stasiun ini terletak di mulut pertemuan muara Sungai Banyuasin dan Sungai Lalan dan memiliki luasan perairan yang cukup sempit sehingga sangat memudahkan material yang dibawa oleh kedua aliran sungai tersebut mengendap. Keseimbangan antara sedimen yang dibawa sungai dengan kecepatan pengangkutan sedimen di muara sungai akan menentukan berkembangnya dataran pantai.

Apabila jumlah sedimen yang dibawa ke laut dapat segera diangkut oleh ombak dan arus laut, maka pantai akan dalam keadaan stabil. Sebaliknya jika jumlah sedimen melebihi kemampuan ombak dan arus laut dalam pengangkutannya, maka dataran pantai akan bertambah (Maynard *et al.*, 2011).

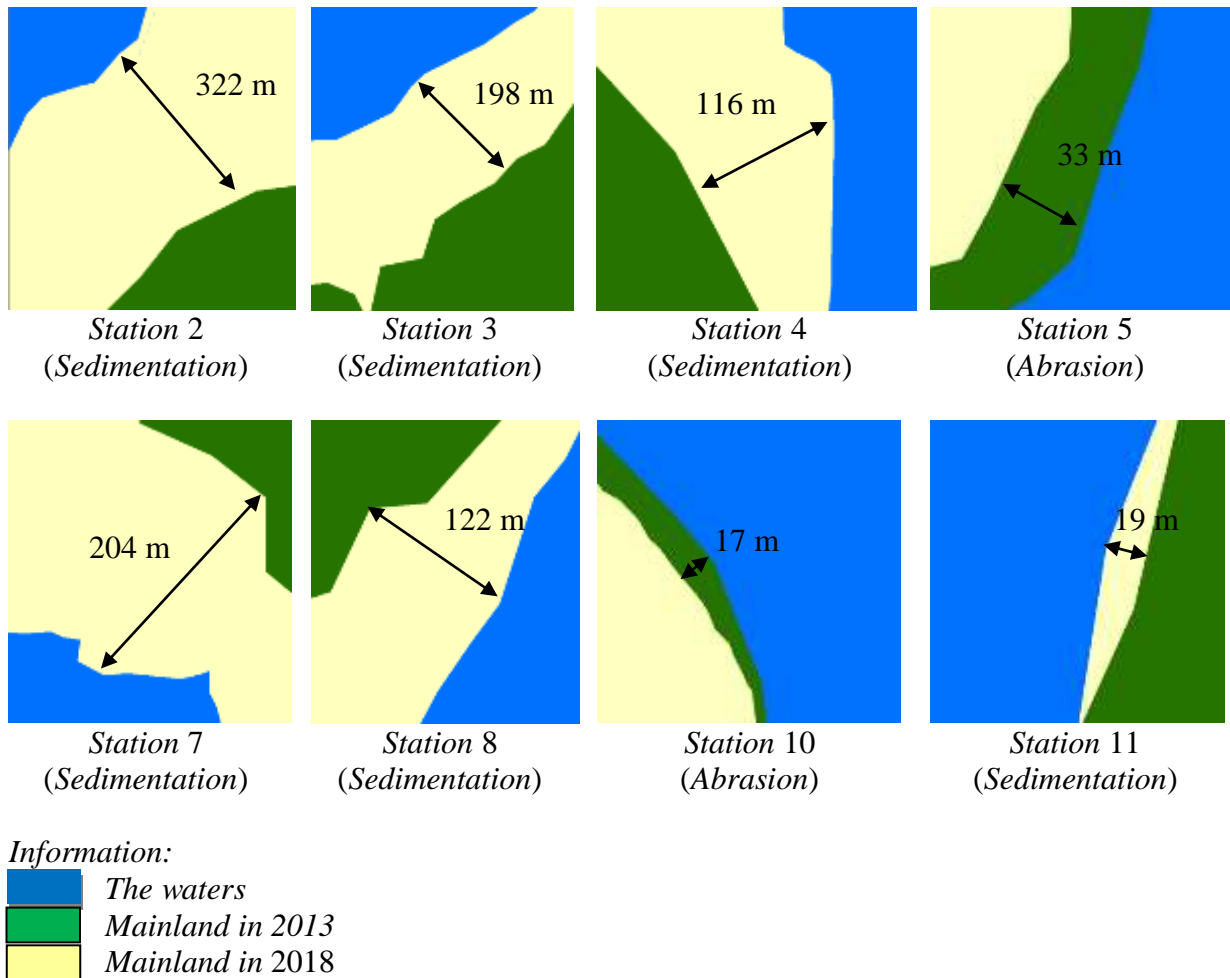


Figure 3. Addition (Stations 2, 3, 4, 7, 8, and 11) and reduction of land (Stations 5 and 10) at the research location.

Hasil pengukuran langsung diketahui secara umum wilayah perairan Muara Sungai Banyuasin memiliki kecepatan arus yang rendah yaitu berkisar 0,03-0,14 m/detik. Secara spesifik pada stasiun ini memiliki kecepatan arus 0,12 m/detik (Prianto *et al.*, 2010). Arus yang berasal dari muara sungai membawa material sedimen menuju laut namun pada saat kecepatan arus rendah yang terjadi di utara pantai membuat pengendapan sedimen semakin tinggi. Pengendapan sedimen yang tinggi di-karenakan arus laut yang kecil tidak dapat membuat sedimen bergerak. Hal ini sesuai dengan pernyataan Komar (1998) bahwa terbentuknya sudut datang gelombang akan memengaruhi nilai arus sejajar pantai, sehingga dapat dimungkinkan sedimen dasar berpindah

sepanjang pantai dan terendapkan pada daerah, oleh karena itu kecepatan arus tidak mampu lagi untuk memindahkan sedimen.

Pada stasiun 3 diketahui terjadi penambahan daratan melalui perubahan garis pantai sebesar  $\pm 198$  m per 5 tahun atau  $\pm 39,6$  m per tahun, sehingga diperoleh adanya penambahan daratan  $\pm 0,76$  m per minggu dengan laju sedimentasi sebesar 5,36 kg/m<sup>2</sup>/hari, kemudian data densitas sebesar 2,01 g/cm<sup>3</sup> dengan karakteristik sedimen lempung berpasir. Pada stasiun 3 juga terdapat sedimentasi yang cukup tinggi dikarenakan daerah trap stasiun 3 berdekatan dengan daerah trap stasiun 2 yang terletak di pertemuan dua muara sungai yaitu Sungai Banyuasin dan Sungai Lalan sehingga diasumsikan banyaknya masukan dari sungai

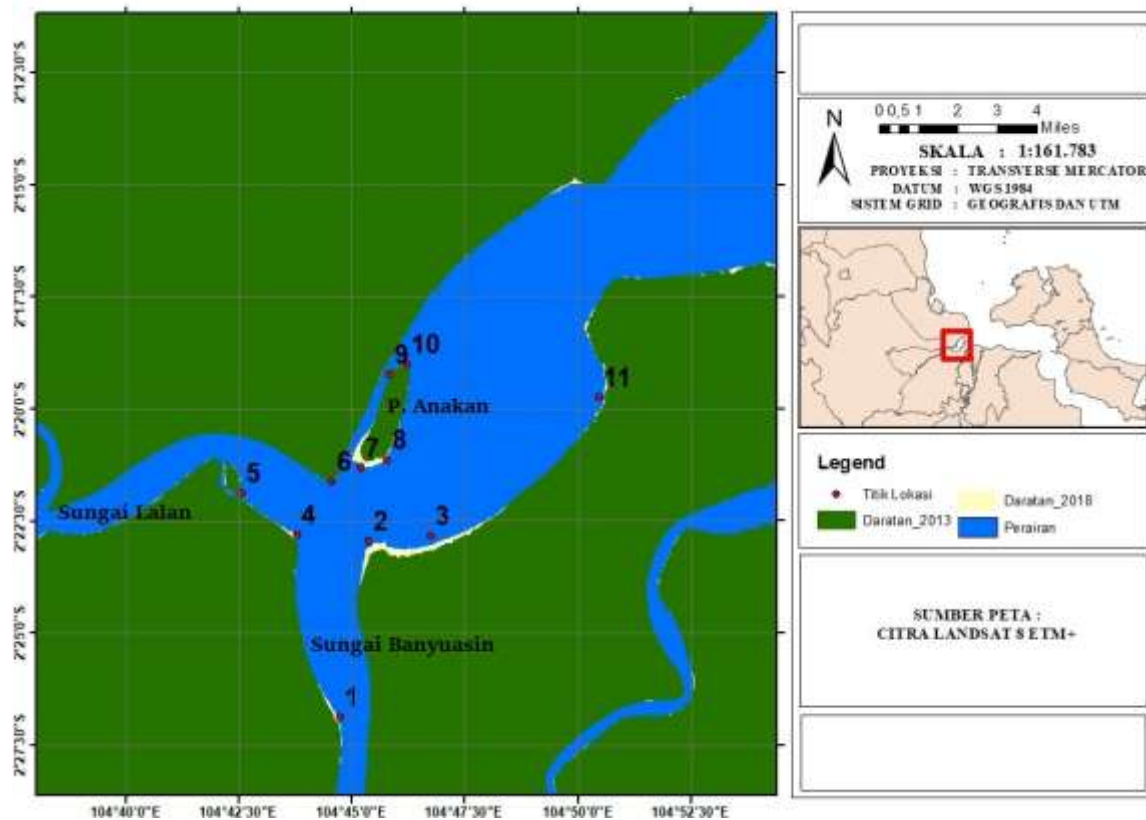


Figure 4. Changing coastline at the location point.

yang banyak mentranspor sedimen ke lokasi tersebut dan mengendap. Di sepanjang Sungai Banyuasin dan Sungai Lalan banyak terdapat lahan pertanian, perkebunan dan pemukiman yang menjadi penyuplai material sedimen yang dibawa oleh arus menuju muara sungai.

Selanjutnya pada stasiun 4 berada di muara Sungai Lalan dan didapat penambahan daratan  $\pm 116$  m per 5 tahun atau  $\pm 23,2$  m per tahun sehingga didapat penambahan daratan  $\pm 0,44$  m per minggu dengan laju sedimentasi sebesar  $2,56 \text{ kg/m}^2/\text{hari}$  dan data densitas sebesar  $1,52 \text{ g/cm}^3$  dengan karakteristik sedimen dominan campuran lempung dan lumpur. Pada stasiun 4 merupakan daerah yang cenderung banyak aktivitas manusia seperti pelabuhan dan transportasi di perairan dan juga berada di perairan muara Sungai Lalan sehingga bisa diasumsikan, endapan yang berada di daerah tersebut cenderung dominan berasal dari endapan sedimen di sungai Lalan bagian dalam yang dibawa oleh

arus dan pasang surut (keluar) menuju muara dan kemudian mengendap. Satriadi dan Widada (2004) menyatakan bahwa arus dan pasang surut menyebabkan pengadukan sedimen di dasar perairan sehingga partikel sedimen tersuspensi di dalam air.

Perairan Muara Sungai Banyuasin memiliki kecepatan arus yang rendah yaitu berkisar  $0,03\text{-}0,14 \text{ m/detik}$  sehingga memudahkan material yang dibawa oleh kedua aliran sungai tersebut terendapkan.

Stasiun 5 berada hampir berdekatan dengan stasiun 4 yaitu di muara Sungai Lalan dan pada analisis citra didapat pengurangan daratan akibat erosi  $\pm 33$  m per 5 tahun atau  $\pm 6,6$  m per tahun sehingga didapat pengurangan daratan akibat erosi  $\pm 0,12$  m per minggu dengan laju akumulasi sebesar  $2,07 \text{ kg/m}^2/\text{hari}$  dan densitas sedimen sebesar  $1,35 \text{ g/cm}^3$  dengan karakteristik sedimen dominan campuran lempung dan lumpur. Pada stasiun 7 berada di ujung Pulau Anakan di dekat muara Sungai Lalan dan muara Sungai



Banyuasin dan berdasarkan hasil analisis citra didapat penambahan daratan  $\pm 204$  m per 5 tahun atau  $\pm 40,8$  m per tahun sehingga didapat penambahan daratan  $\pm 0,78$  m per minggu dengan laju sedimentasi sebesar  $5,31 \text{ kg/m}^2/\text{hari}$  dan densitas sedimen sebesar  $2,04 \text{ g/cm}^3$  dengan karakteristik sedimen dominan yaitu lempung berlumpur. Pada stasiun 7 merupakan daerah yang berada di Pulau Anakan yang mana pulau tersebut mengalami penambahan daratan yang cukup tinggi dari tahun ke tahun. Hal ini disebabkan karena stasiun 7 terletak di depan muara Sungai Banyuasin dan Sungai Lalan. Perairan yang terletak di depan muara sungai memiliki tingkat sedimentasi yang lebih tinggi (Nicolodi *et al.*, 2013).

Kemudian pada stasiun 8 berada di arah barat Pulau Anakan yang menghadap langsung ke Sungai Banyuasin dan berdasarkan hasil analisis citra didapat penambahan daratan  $\pm 122$  m per 5 tahun atau  $\pm 24,4$  m per tahun sehingga didapat penambahan daratan  $\pm 0,47$  m per minggu dengan laju sedimentasi sebesar  $4,90 \text{ kg/m}^2/\text{hari}$  dan densitas sedimen sebesar  $1,72 \text{ g/cm}^3$  dengan karakteristik sedimen dominan yaitu dominan lempung berlumpur. Sedimentasi di suatu perairan sangat dipengaruhi oleh jenis substrat yang terdapat di daerah tersebut (Ziervogel dan Bohling, 2003) dan ada atau tidaknya konsolidasi sedimen oleh zat polimetri ekstraseluler (Tolhurst *et al.*, 2002). Satriadi (2012) yang menyatakan pada daerah pantai yang didominasi oleh sedimen pasir besarnya ukuran butir pada daerah tersebut cenderung resisten terhadap gerakan arus sehingga tidak terangkut mengikuti kecepatan dan arah arus.

Stasiun 10 berada di utara Pulau Anakan di Sungai Banyuasin dan berdasarkan hasil analisis citra didapat pengurangan daratan akibat erosi  $\pm 17$  m per 5 tahun atau  $\pm 3,4$  m per tahun sehingga didapat pengurangan daratan akibat erosi  $\pm 0,06$  m per minggu dengan laju sedimentasi sebesar  $2,96 \text{ kg/m}^2/\text{hari}$  dengan densitas sedimen sebesar  $1,66 \text{ g/cm}^3$ . Stasiun 10

berada di daerah yang mengalami pengurangan daratan akibat erosi, yang mana daerah trap stasiun 10 langsung berhadapan dengan perairan lepas dan diasumsikan arus di daerah tersebut cukup cepat sehingga endapan sedimen terus terbawa ke arah selatan Pulau Anakan.

Stasiun 11 berada hampir berdekatan dengan stasiun 3 dan pada analisis citra didapat penambahan daratan  $\pm 19$  m per 5 tahun atau  $\pm 3,8$  m per tahun, sehingga didapat pengurangan daratan akibat erosi  $\pm 0,07$  m per minggu dengan laju sedimentasi sebesar  $4,34 \text{ kg/m}^2/\text{hari}$  dan densitas sedimen sebesar  $1,74 \text{ g/cm}^3$  dengan karakteristik sedimen dominan yaitu lempung berlumpur. Pada stasiun ini laju sedimen yang didapat cukup tinggi sedangkan pada hasil analisis citra daerah ini hanya sedikit mengalami penambahan daratan. Hal ini dikarenakan pada daerah sekitar tempat diletakkan trap ini terdapat aktivitas transportasi pelayaran. Stasiun ini terletak di dekat pelabuhan Tanjung Api-Api sehingga diasumsikan endapan hasil aktivitas pelayaran terbawa arus kemudian mengendap di daerah tersebut.

Laju akumulasi sedimen tertinggi yang didapat adalah pada stasiun 2 yaitu sebesar  $6,55 \text{ kg/m}^2/\text{hari}$ . Penambahan daratan tertinggi terdapat di stasiun 2 dan stasiun 7 yaitu sebesar 322 m dan 204 m. Pada stasiun 2 diasumsikan bahwa pergerakan arus dan gelombang cukup tenang sehingga banyaknya partikel sedimen seperti lempung dan lanau yang terperangkap pada sedimen trap dan beberapa aktivitas manusia seperti pertanian dan pemukiman disepanjang daerah aliran sungai yang menjadi sumber partikel sedimen akan dibawa dan diendapkan di lokasi tersebut. Stasiun 7 terletak di Pulau Anakan yang mengarah ke pertemuan Sungai Banyuasin dan Sungai Lalan, sehingga sedimen yang berasal dari dua sungai tersebut tertahan di daerah tersebut. Stasiun 7 juga terlindung dari arus dan gelombang yang berasal dari laut. Aritonang *et al.* (2014) mengatakan

kecepatan arus sekitar Pulau Anakan muara Sungai Banyuasin sangat lambat yaitu menyentuh angka minimum 0 m/detik, sehingga dimungkinkan untuk sedimen dengan ukuran butir kecil atau halus terperangkap.

Gelombang permukaan dapat menyentuh permukaan sedimen ketika kedalaman air ( $d$ ) lebih kecil dari setengah panjang gelombang (Kristensen *et al.*, 1992; Hofmann *et al.*, 2011). Ukuran partikel sedimen juga sangat memengaruhi proses sedimentasi di suatu lokasi. Rifardi (2008) menyatakan sedimen ukuran kasar akan mengendap tidak jauh dari sumbernya pada daerah sekitar mulut sungai, sebaliknya semakin jauh dari mulut sungai maka porsi partikel yang lebih besar yang diendapkan akan semakin sedikit. Dasar perairan yang didominasi oleh partikel sedimen kasar menggambarkan perairan tersebut dipengaruhi oleh arus yang kuat dan begitu pula sebaliknya jika didominasi oleh partikel halus maka perairan dalam kondisi tenang dan arus lemah. Kondisi ini sesuai dengan kondisi arus permukaan Perairan Banyuasin yang tergolong lambat (Simbolon *et al.*, 2015) dan didominasi oleh karakteristik sedimen lempung berlumpur. Arus yang lambat atau lemah akan lebih didominasi oleh partikel yang lebih halus karena pengadukan atau pencampuran sedimen berlangsung lambat.

#### IV. KESIMPULAN

Perairan muara Sungai Banyuasin mengalami perubahan garis pantai berupa sedimentasi dan abrasi. Sedimentasi terjadi pada 6 stasiun sedangkan abrasi terjadi pada 2 stasiun. Perubahan garis pantai oleh sedimentasi tertinggi terdapat pada stasiun 2 dengan penambahan daratan  $\pm 322$  m dan perubahan daratan oleh abrasi terdapat pada stasiun 5 dengan pengurangan daratan  $\pm 33$  m. Stasiun yang mengalami perubahan garis pantai tertinggi dicirikan oleh laju sedimentasi yang tertinggi dan berjenis substrat

dominan lebih halus (lempung berlanau). Sedangkan daerah yang mengalami perubahan garis pantai terendah memiliki laju sedimentasi yang rendah dengan tipe substrat yang lebih kasar (lempung berpasir).

#### UCAPAN TERIMA KASIH

Terima kasih kepada Lembaga Penelitian dan Pengabdian Masyarakat (LPPM) Universitas Sriwijaya yang telah memberikan Hibah Penelitian dan semua pihak yang telah berkontribusi sehingga penelitian ini dapat dilaksanakan.

#### DAFTAR PUSTAKA

- Aritonang, A.E., H. Surbakti dan A.I.S. Purwiyanto. 2016. Laju pengendapan sedimen di Pulau Anakan muara Sungai Banyuasin, Sumatera Selatan. *J. Maspari*, 6(2):133-141. <https://doi.org/10.36706/maspari.v8i1.2645>
- Barus, B.S., T. Prartono dan D. Soedarma. 2018. Keterkaitan sedimentasi dengan persen tutupan terumbu karang di perairan Teluk Lampung. *J. Ilmu dan Teknologi Kelautan Tropis*, 10(1):49-57. <http://doi.org/10.29244/jitkt.v10i1.18719>
- Dewi, T. dan D. Yudi. 2008. Partikel mikroskopis dasar laut nusantara. Pusat Penelitian dan Pengembangan Geologi Kelautan. Bandung. 96 hlm.
- Fagherazzi, S. 2014. Coastal processes: storm-proofing with marshes. *National Geoscience*, 7:701-702. <http://doi.org/10.1038/ngeo2262>
- Gedan, K.B., M.L. Kirwan, E. Wolanski, E.B. Barbier dan B.R. Silliman, 2011. The present and future role of coastal wetland vegetation in protecting shorelines: answering recent challenges to the paradigm. *Climate Change*, 106:7-29.

- <http://doi.org/10.1007/s10584-010-0003-7>
- Hartoni dan A. Agussalim. 2007. Laju sedimen tersuspensi di wilayah pembangunan pelabuhan Tanjung Api-Api muara Sungai Banyuasin Kabupaten Banyuasin. *J. Penelitian Sains*, 10(2):204-211. <https://doi.org/10.36706/jps.v10i2.441>
- Hofmann, H., A. Lorke dan F. Peeters. 2011. Wind and ship wave-induced resuspension in the littoral zone of a large lake. *Water Resources Research*, 47:1995-2021. <http://doi.org/10.1029/2010WR010012>
- Kristensen, P., M. Søndergaard dan E. Jeppesen, 1992. Resuspension in a shallow eutrophic lake. *Hydrobiologia*, 228:101-109. <http://doi.org/10.1007/BF00006481>
- Komar, P.D. 1998. Beach processes and sedimentation. Second Edition. Printice Hall. New Jersey. 544 hlm.
- Lark, T.J., J.M. Salmon dan H.K. Gibbs. 2015. Cropland expansion outpaces agricultural and biofuel policies in the United States. *Environment Restore Letter*, 10(4):1-11. <http://doi.org/10.1088/1748-9326/10/4/044003>
- Lastras, G., M. Canals, D. Amblas, C. Lavoie, I. Church, B. De Mol, R. Duran, A.M. Calafat, J.E. Hughes-Clarke, C.J. Smith dan S. Heussner. 2011. Understanding sediment dynamics of two large submarine valleys from seafloor data: Blanes and La Fonera canyons, northwestern Mediterranean Sea. *Marine Geology*, 280:20-39. <http://doi.org/10.1016/j.margeo.2010.11.005>
- Maynard, C., J. McManus, R.M.M. Crawford dan D. Paterson, 2011. A comparison of shortterm sediment deposition between natural and transplanted saltmarsh after saltmarsh restoration in the Eden Estuary (Scotland). *Plant Ecology & Diversity*, 4(1):103-113. <http://doi.org/10.1080/17550874.2011.560198>
- McKee, K.L. dan J.A. Cherry. 2009. Hurricane Katrina sediment slowed elevation loss in subsiding brackish marshes of the Mississippi River Delta. *Wetlands*, 29:2-15. <http://doi.org/10.1672/08-32.1>
- Möller, I., M. Kudella, F. Rupprecht, T. Spencer, M. Paul, B. van Wesenbeeck, K. Wolters, G. Jensen, K. Bouma, T.J. Miranda-Lange dan M.S. Schimmels. 2014. Wave attenuation over coastal salt marshes under storm surge conditions. *National Geoscience*, 7:727-731. <http://doi.org/10.1038/ngeo2251>
- Munandar. F. dan A. Baeda. 2014. Kajian laju transport sedimen di Pantai Akkarena. *J. Lingkar Widya Swara*, 1(1):10-18.
- Nicolodi, J.L., E.E. Todo Jr. dan L. Farina, 2013. Dynamics and resuspension by waves and 6 sedimentation pattern definition in low energy environments. Guaíba Lake (Brazil). *Brazilian J. of Oceanography*, 61:55-64. <http://doi.org/10.1590/S1679-87592013000100006>
- Prianto, E., Husnah dan S. Aprianti. 2010. Karakteristik fisika kimia perairan dan struktur komunitas zooplankton di estuari Sungai Banyuasin, Sumatera Selatan. *J. Bawal*, 3(3):149-157. <http://doi.org/10.15578/bawal.3.3.2010.149-157>
- Rais, J., B. Sulistyono, S. Diamar, T. Gunawan, M. Sumampouw, T.A. Soeprapto, I. Suhardi, A. Karsidi dan M.S. Widodo. 2004. Menata ruang laut Terpadu. PT. Pradnya Paramita. Jakarta. 251 hlm.

- Rifardi. 2008. Tekstur sedimen sampling dan analisis. UNRI Press. Pekanbaru. 101 hlm.
- Satriadi, A. dan S. Widada. 2004. Distribusi muatan padatan tersuspensi di muara Sungai Bodri, Kabupaten Kendal. *J. Ilmu Kelautan*, 9(2):101-107.  
<http://doi.org/10.14710/ik.ijms.9.2.101-107>
- Satriadi, A. 2012. Studi batimetri dan jenis sedimen dasar laut di Perairan Marina, Semarang, Jawa Tengah. *Buletin Oseanografi Marina*, 1:53-62.  
<http://doi.org/10.14710/buloma.v1i5.6917>
- Simbolon, F., H. Surbakti dan Hartoni. 2015. Analisis pola sebaran sedimen tersuspensi menggunakan teknik penginderaan jauh di perairan muara Sungai Banyuasin. *J. Maspari*, 7(2):1-10.  
<https://doi.org/10.36706/maspari.v7i2.2432>
- Teredja, K.W. dan E.O. Nugroho. 2018. Penanganan sedimentasi di Pelabuhan Tanjung Api-Api pada Sungai Banyuasin Provinsi Sumatera Selatan. *J. Reka Racana*, 20(10):117-126.  
<https://doi.org/10.26760/rekaracana.v4i3.117>
- Tolhurst, T.J., G. Gust dan D.M. Paterson, 2002. The influence of an extracellular polymeric substance (EPS) on cohesive sediment stability. *Proceedings in Marine Science*, 5(3):409-425.  
[http://doi.org/10.1016/S1568-2692\(02\)80030-4](http://doi.org/10.1016/S1568-2692(02)80030-4)
- Wibisono, M.S. 2010. Pengantar Ilmu kelautan. Jakarta: Penerbit Universitas Indonesia. Jakarta. 253 hlm.
- Ziervogel, K. dan B. Bohling, 2003. Sedimentological parameters and erosion behaviour of submarine coastal sediments in the south-western Baltic Sea. *Geo-Marine Letters*, 23:43-52.  
<http://doi.org/10.1007/s00367-003-0123-4>

*Received* : 11 December 2019  
*Reviewed* : 04 January 2020  
*Accepted* : 09 March 2020